



INSTITUTO GEOGRÁFICO NACIONAL  
 REPORTE DE VIATICOS AL INTERIOR DE LA REPUBLICA  
 MES DE JUNIO 2023


No.	Tipo	Fecha de salida	Fecha de Retorno	Nombre del Servidor Publico	Destino	Objetivo del viaje	costo del boleto	Monto de los viaticos
1	nacional	05/06/2023	09/06/2023	Brian Alexander Mendez Orellana	Escuintla	para realizar trabajo de campo para la actualizacion, verificacion y clasificacion del uso del suelo urbano en su segunda fase en la cabecera municipal de Palin		Q 1,525.00
2	nacional	05/06/2023	09/06/2023	Leslie Aracely Gonzalez Murallez	Escuintla	para realizar trabajo de campo para la actualizacion, verificacion y clasificacion del uso del suelo urbano en su segunda fase en la cabecera municipal de Palin		Q 1,521.00
3	nacional	05/06/2023	09/06/2023	Walter Gustavo Avila Rodas	Escuintla	para realizar trabajo de campo para la actualizacion, verificacion y clasificacion del uso del suelo urbano en su segunda fase en la cabecera municipal de Palin		Q 1,528.00
4	nacional	09/06/2023	09/06/2023	Helmer Wosvely Urrutia Larios	Escuintla	para realizar trabajo de campo para el Posicionamiento de puntos de control, para la determinacion superficial de la corteza terrestre del volcan de pacaya		Q 145.00
5	nacional	09/06/2023	09/06/2023	Luis Enrique Sandoval Betancourt	Escuintla	para realizar trabajo de campo para el Posicionamiento de puntos de control, para la determinacion superficial de la corteza terrestre del volcan de pacaya		Q 145.00
6	nacional	09/06/2023	09/06/2023	Faustino Lopez Garcia	Escuintla	para realizar trabajo de campo para el Posicionamiento de puntos de control, para la determinacion superficial de la corteza terrestre del volcan de pacaya		Q 145.00
7	nacional	09/06/2023	09/06/2023	Erwin Arnoldo Friely Rivera	Escuintla	para realizar trabajo de campo para el Posicionamiento de puntos de control, para la determinacion superficial de la corteza terrestre del volcan de pacaya		Q 145.00
8	nacional	09/06/2023	09/06/2023	Oscar Cruz Ramos	Escuintla	para realizar trabajo de campo para el Posicionamiento de puntos de control, para la determinacion superficial de la corteza terrestre del volcan de pacaya		Q 145.00
9	nacional	12/06/2023	16/06/2023	Leo Alain Tebalan Barrera	Jutiapa	Para realizar la clasificacion y verificacion de informacion Cartografica en campo para el mapa de la hoja de Jutiapa 2258-IV Escala 1:50,000, fase I		Q 1,726.00
10	nacional	12/06/2023	16/06/2023	Zaqueo Pirir Chaicoj	Jutiapa	Para realizar la clasificacion y verificacion de informacion Cartografica en campo para el mapa de la hoja de Jutiapa 2258-IV Escala 1:50,000, fase I		Q 1,647.00
11	nacional	12/06/2023	16/06/2023	Mynor Manuel Celada Muñoz	El Progreso	Para realizar trabajo de campo para el reconocimiento y posicionamiento del limite entre San Cristobal Acasaguastlan y El Jicaro		Q 1,808.00
12	nacional	12/06/2023	16/06/2023	Julio Ricardo Marroquin Gonzalez	El Progreso	Para realizar trabajo de campo para el reconocimiento y posicionamiento del limite entre San Cristobal Acasaguastlan y El Jicaro		Q 1,808.00
13	nacional	12/06/2023	16/06/2023	Ludwin Saul Agustin Giron	El Progreso	Para realizar trabajo de campo para el reconocimiento y posicionamiento del limite entre San Cristobal Acasaguastlan y El Jicaro		Q 1,808.00
14	nacional	12/06/2023	16/06/2023	Esdras Edgardo Ismael Gonzales Osorio	El Progreso	Para realizar trabajo de campo para el reconocimiento y posicionamiento del limite entre San Cristobal Acasaguastlan y El Jicaro		Q 1,808.00
15	nacional	19/06/2023	23/06/2023	Helmer Wosvely Urrutia Larios	Escuintla	para realizar trabajo de campo para el reconocimiento y nivelacion de los bancos de marca de la linea C de primer orden que forma parte de la Red Vertical nacional		Q 1,808.00
16	nacional	19/06/2023	23/06/2023	Mynor Fernanda Urrutia	Escuintla	para realizar trabajo de campo para el reconocimiento y nivelacion de los bancos de marca de la linea C de primer orden que forma parte de la Red Vertical nacional		Q 1,808.00
17	nacional	19/06/2023	23/06/2023	Faustino Lopez Garcia	Escuintla	para realizar trabajo de campo para el reconocimiento y nivelacion de los bancos de marca de la linea C de primer orden que forma parte de la Red Vertical nacional		Q 1,808.00
18	nacional	19/06/2023	23/06/2023	Sergio Alejandro Valenzuela Tortola	Escuintla	para realizar trabajo de campo para el reconocimiento y nivelacion de los bancos de marca de la linea C de primer orden que forma parte de la Red Vertical nacional		Q 1,808.00
19	nacional	19/06/2023	23/06/2023	Luis Enrique Sandoval Betancourt	Escuintla	para realizar trabajo de campo para el reconocimiento y nivelacion de los bancos de marca de la linea C de primer orden que forma parte de la Red Vertical nacional		Q 1,808.00
20	nacional	19/06/2023	23/06/2023	Josue Moises Chacon Torres	El Progreso	trabajo de campo para la actualizacion, verificacion y clasificacion del uso del suelo urbano, en su primera fase en la cabecera municipal de Guastatoya		Q 1,787.00

  
 MARIA NATIVIDAD CAMET RIVERO  
 ENCARGADA DE TESORERIA DE LA UNIDAD  
 DESCENTRALIZADA DE ADMINISTRACIÓN  
 FINANCIERA Y ADMINISTRATIVA DEL  
 INSTITUTO GEOGRÁFICO NACIONAL

  
 JULIO ALBERTO CASTELLANOS OSIO  
 JEFE ADMINISTRATIVO FINANCIERO DE LA  
 UNIDAD DESCENTRALIZADA DE ADMINISTRACIÓN  
 FINANCIERA Y ADMINISTRATIVA DEL  
 INSTITUTO GEOGRÁFICO NACIONAL

INSTITUTO GEOGRÁFICO NACIONAL  
 REPORTE DE VIATICOS AL INTERIOR DE LA REPUBLICA  
 MES DE JUNIO 2023

No.	Tipo	Fecha de salida	Fecha de Retorno	Nombre del Servidor Publico	Destino	Objetivo del viaje	costo del boleto	Monto de los viaticos
21	nacional	19/06/2023	23/06/2023	Jose Fernando Cajas	El Progreso	trabajo de campo para la actualizacion, verificacion y clasificacion del uso del suelo urbano, en su primera fase en la cabecera municipal de Guastatoya		Q 1,787.00
22	nacional	19/06/2023	23/06/2023	Fredy Amilcar Cardona Bernal	El Progreso	trabajo de campo para la actualizacion, verificacion y clasificacion del uso del suelo urbano, en su primera fase en la cabecera municipal de Guastatoya		Q 1,784.00
23	nacional	19/06/2023	23/06/2023	Suliana Marisela Del Cid Siliezar	El Progreso	trabajo de campo para la actualizacion, verificacion y clasificacion del uso del suelo urbano, en su primera fase en la cabecera municipal de Guastatoya		Q 1,784.00
24	nacional	20/06/2023	22/06/2023	Axel Byron Garcia Moran	Izabal	Reunion de trabajo sobre la presentcion de Levantamiento Batimetrico de Livingston Rio Dulce		Q 110.00



ADMINISTRACIÓN FINANCIERA  
 ENCARGADA DE TESORERÍA DE LA UNIDAD  
 DESCONCENTRADA DE ADMINISTRACIÓN  
 FINANCIERA Y ADMINISTRATIVA DEL  
 INSTITUTO GEOGRÁFICO NACIONAL -IGN-



JULIO ALBERTO CASTELLANOS OSOY  
 JEFE ADMINISTRATIVO FINANCIERO DE LA  
 UNIDAD DESCONCENTRADA DE ADMINISTRACIÓN  
 FINANCIERA Y ADMINISTRATIVA DEL  
 INSTITUTO GEOGRÁFICO NACIONAL -IGN-

